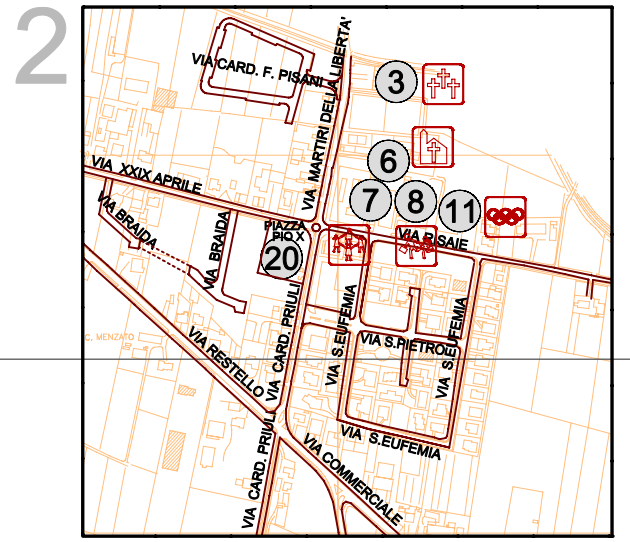
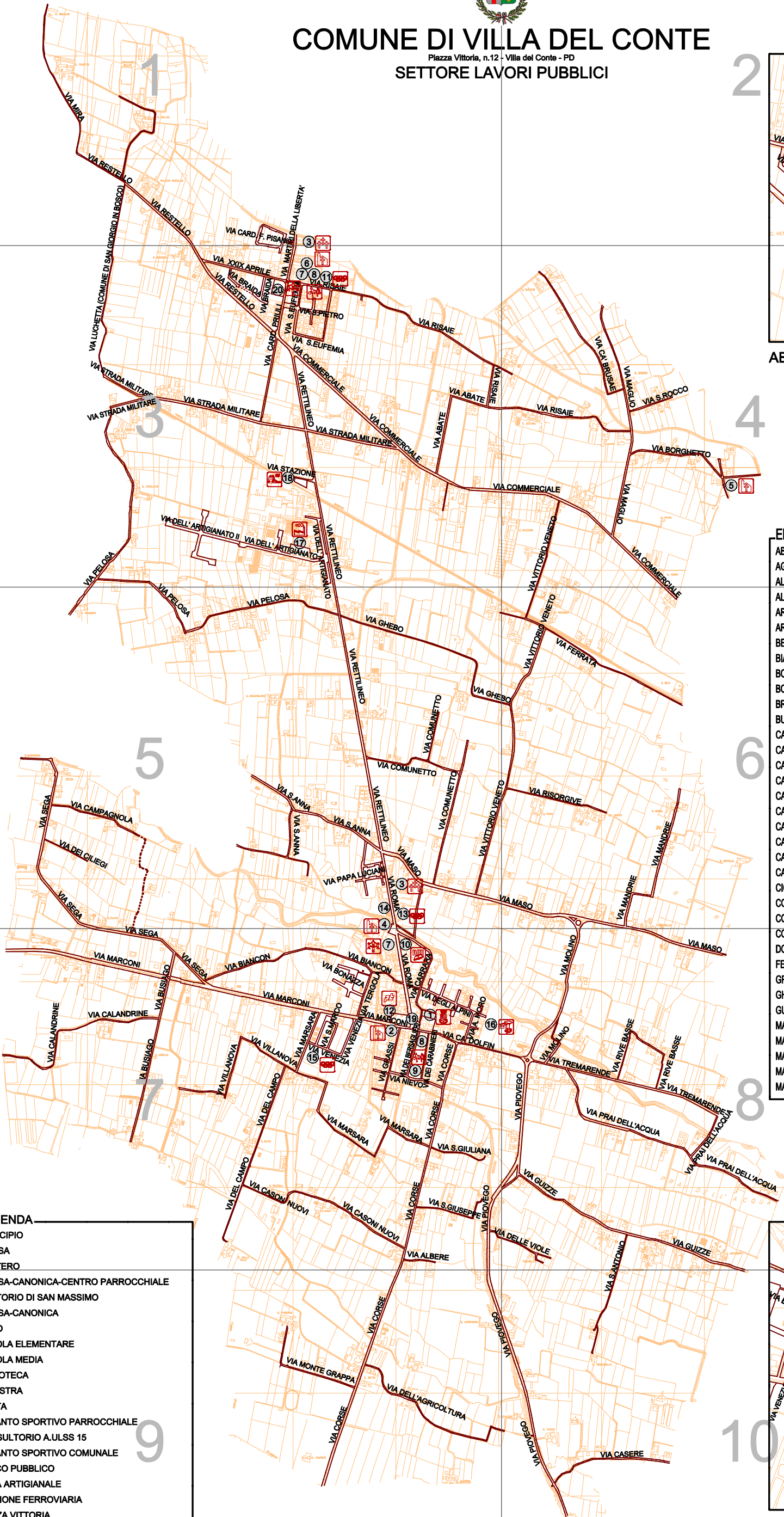




# COMUNE DI VILLA DEL CONTE

Piazza Vittoria, n.12 - Villa del Conte - PD

SETTORE LAVORI PUBBLICI



ABBAZIA PISANI SCALA 1:10.000

### ELENCO VIE

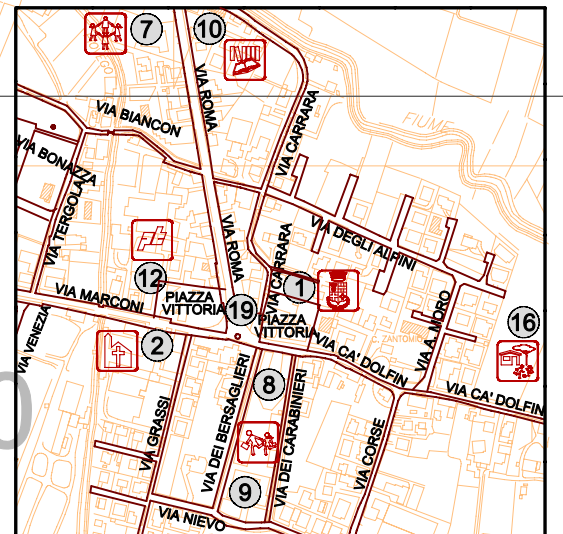
ABATE D. (VIA).....	3	MASO (VIA).....	5-6-8
AGRICOLTURA (VIA DELL').....	9	MIRA (VIA).....	1
ALBERE (VIA).....	7	MOLINO (VIA).....	8
ALPINI (VIA DEGLI).....	7	MONTE GRAPPA (VIA).....	9
ARTIGIANATO I (VIA DELL').....	3	MORO A. (VIA).....	7
ARTIGIANATO II (VIA DELL').....	3	NIEVO I. (VIA).....	7
BERSAGLIERI (VIA DEI).....	7	PAPA LUCIANI (VIA).....	5
BIANCON (VIA).....	7	PELOSA (VIA).....	3-5
BONAZZA A. (VIA).....	7	PIOVEGO (VIA).....	7-8-9-10
BORGHETTO (VIA).....	4	PIO X (PIAZZA).....	3
BRAIDA (VIA).....	3	PRAI DELL'ACQUA (VIA).....	8
BUSIAGO (VIA).....	7	RESTELLO (VIA).....	1-3
CA' BRUSAE (VIA).....	4	RETTILINEO (VIA).....	3-5
CA' DOLFIN (VIA).....	7-8	RISAE (VIA).....	3-4
CALANDRINE (VIA).....	7	RISORGIVE (VIA).....	6
CAMPAGNOLA (VIA).....	5	RIVE BASSE (VIA).....	8
CAMPO (VIA DEL).....	7	ROMA (VIA).....	5-7
CARABINIERI (VIA DEI).....	7	S. ANNA (VIA).....	5
CARD. PISANI (VIA).....	1-3	S. ANTONIO (VIA).....	8-10
CARD. PRIULI (VIA).....	3	S. EUFEMIA (VIA).....	3
CASERE (VIA).....	10	S. GIULIANA (VIA).....	7
CASONI NUOVI (VIA).....	7	S. GIUSEPPE (VIA).....	7
CIGLIEGI (VIA DEI).....	5	S. MARCO (VIA).....	7
COMMERCIALE (VIA).....	3-4	S. PIETRO (VIA).....	3
COMUNETTO (VIA).....	5	S. ROCCO (VIA).....	4
CORSE (VIA).....	7-9	SEGA (VIA).....	5-7
DON G. CARRARA (VIA).....	7	STAZIONE (VIA).....	3
FERRATA (VIA).....	6	STRADA MILITARE (VIA).....	3
GRASSI N. (VIA).....	7	TERGOLA (VIA).....	7
GHEBO (VIA).....	5-6	TREMARENDE (VIA).....	8
GUIZZE (VIA).....	8	VENEZIA (VIA).....	7
MAGLIO (VIA).....	4	VILLANOVA (VIA).....	7
MANDRIE (VIA).....	6	VIOLE (VIA DELLE).....	7-8
MARCONI G. (VIA).....	7	VITTORIA (PIAZZA).....	7
MARSARA (VIA).....	7	VITTORIO VENETO (VIA).....	4-5-6
MARTIRI DELLA LIBERTA' (VIA).....	1-3	XXIX APRILE (VIA).....	3

### LEGENDA

- ① MUNICIPIO
- ② CHIESA
- ③ CIMITERO
- ④ CHIESA-CANONICA-CENTRO PARROCCHIALE
- ⑤ ORATORIO DI SAN MASSIMO
- ⑥ CHIESA-CANONICA
- ⑦ ASILO
- ⑧ SCUOLA ELEMENTARE
- ⑨ SCUOLA MEDIA
- ⑩ BIBLIOTECA
- ⑪ PALESTRA
- ⑫ POSTA
- ⑬ IMPIANTO SPORTIVO PARROCCHIALE
- ⑭ CONSULTORIO A. ULSS 15
- ⑮ IMPIANTO SPORTIVO COMUNALE
- ⑯ PARCO PUBBLICO
- ⑰ ZONA ARTIGIANALE
- ⑱ STAZIONE FERROVIARIA
- ⑲ PIAZZA VITTORIA
- ⑳ PIAZZA PIO X

### STRADARIO COMUNALE

SCALA 1:20.000



CAPOLUOGO SCALA 1:10.000

MARZO 2008